



Edital de Notificação

Notificados: Fica o Sr. **RODRIGO RODRIGUES ALVES MARTINS**, CPF- 083.092.356-07, Sr. **RICARDO RODRIGUES ALVES MARTINS**, CPF-098.072.026-55, Sr. **RENATO ARAUJO MARTINS**, CPF-142.374.096-35, Sr. **RANDER PEREIRA ALVES MARTINS**, CPF- 148.864.396-24, Sr. **RUBENS PEREIRA MARTINS**, CPF- 148.864.126-96, notificados, na qualidade de confrontantes do imóvel abaixo descrito, objeto de regularização pela Prefeitura Municipal, processo administrativo sob o nº 5.543/2023, da área de 430,2 m² localizada no bairro/núcleo **ALTO** com a descrição georreferenciada a seguir:

Núcleo: Alto

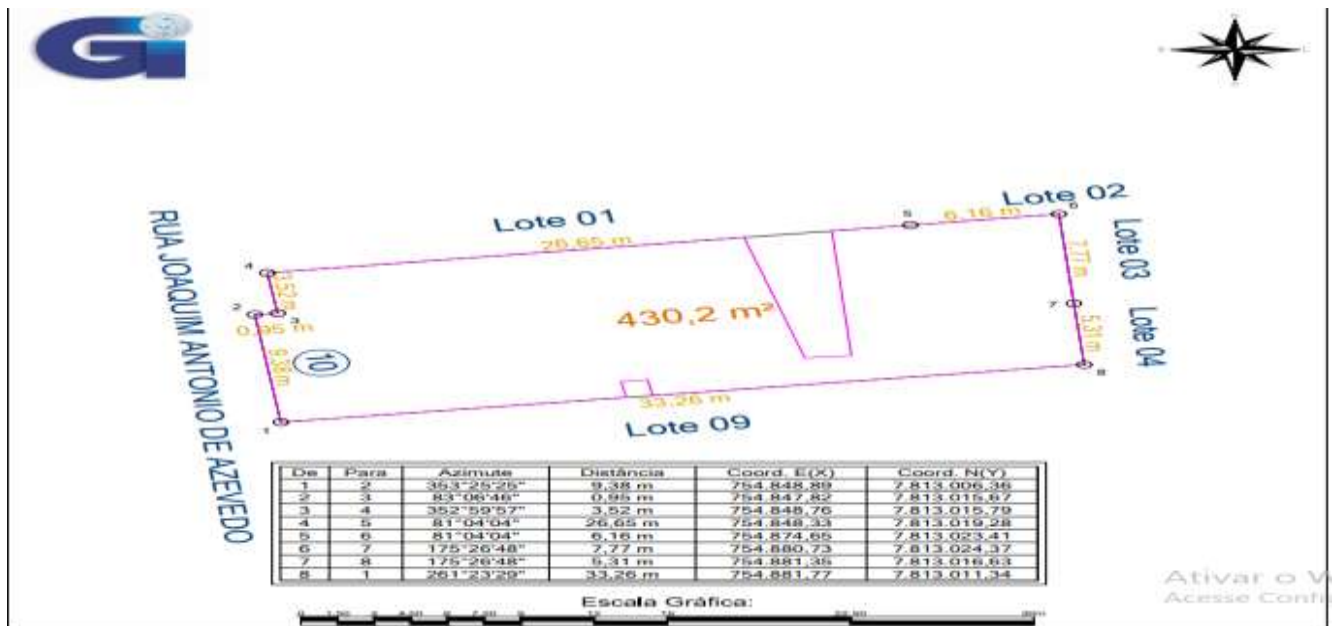
Área: 430,2m²

Perímetro: 93,00m

Município: Campo Florido/MG

MEMORIAL DESCRITIVO:

O Lote de terreno sob nº 10 da Quadra C, no município de Campo Florido - MG, comarca de Uberaba - MG, confrontando com, **RUA JOAQUIM ANTONIO DE AZEVEDO**, **RUA MARIA AGRIPINA DA SILVA**, **RUA ANTONIO BARBOSA** e **TOME VICENTE BORGES**, de formato irregular, abrangendo uma área de **430,2 m²** (quatrocentos e trinta metros quadrados e vinte decímetros quadrados) e um perímetro de 93,00 m.



G.i. Geotecnologia, Sistemas e Aerolevantamentos Ltda.

CNPJ 08.953.316/0001-00

Rua Getúlio Vargas nº 304 – Bairro Alto da Boa Vista – Itumbiara-Goiás- CEP 75523-170



+55 64 3433 1522



comercial@geourbano.com.br



www.geourbano.com.br



Notificada: Fica a Sra. **OSVANILDA GARCIA BORGES NETO**, CPF- **452.600.446-49**, notificada, na qualidade de confrontante do imóvel abaixo descrito, objeto de regularização pela Prefeitura Municipal, processo administrativo sob o nº 5.543/2023, da área de 650,7 m² localizada no bairro/núcleo **ALTO** com a descrição georreferenciada a seguir:

Núcleo: Alto

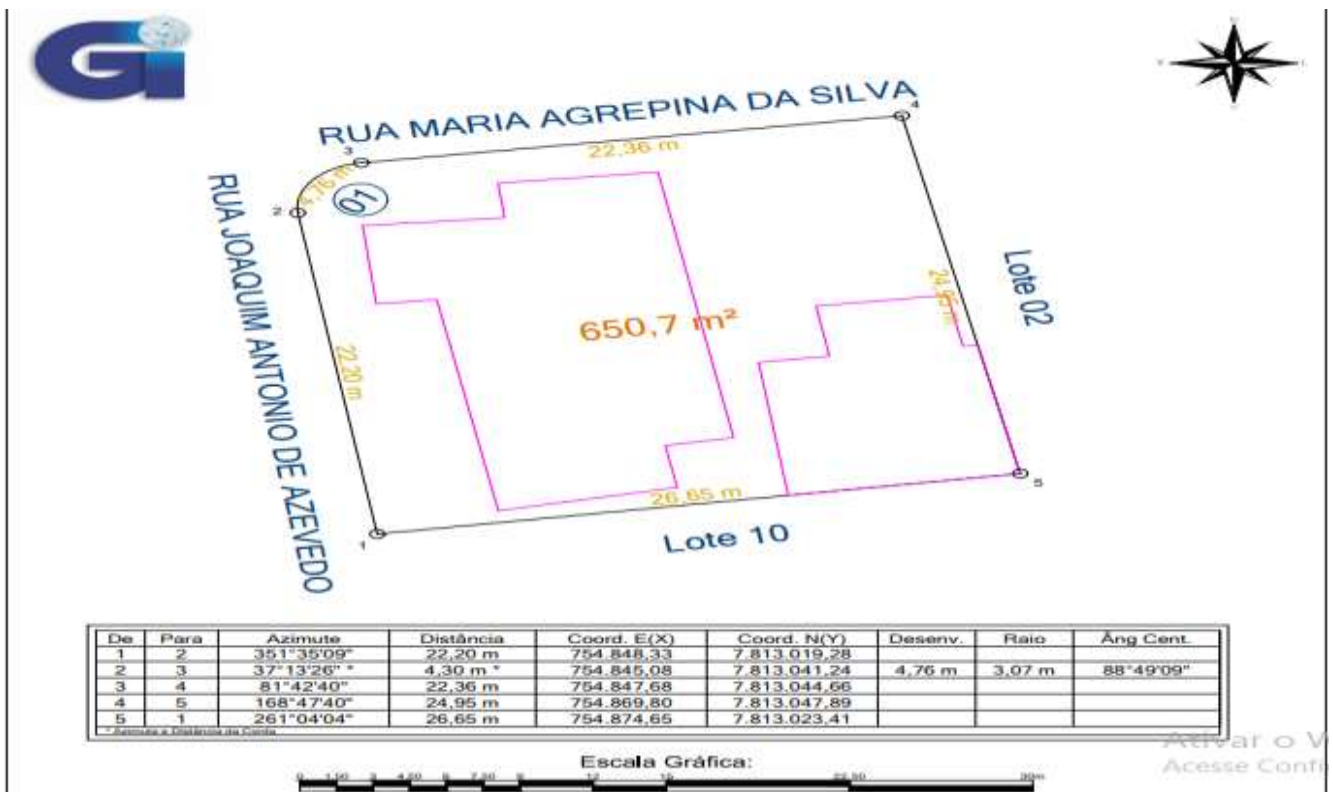
Área: 650,7 m²

Perímetro: 100,92 m.

Município: Campo Florido/MG

MEMORIAL DESCRITIVO:

O Lote de terreno sob nº 01 da Quadra C, no município de Campo Florido-MG, comarca de Uberaba - MG, confrontando com, **RUA JOAQUIM ANTONIO DE AZEVEDO**, **RUA MARIA AGRIPINA DA SILVA**, **RUA ANTONIO BARBOSA** e **TOME VICENTE BORGES**, de formato irregular, abrangendo uma área de **650,7 m²** (seiscentos e cinquenta metros quadrados e setenta decímetros quadrados) e um perímetro de 100,92 m.



Notificada: Fica a Sra. **MARIA APARECIDA DA SILVA DUARTE**, CPF- **034.199.366-21**, notificada, na qualidade de confrontante do imóvel abaixo descrito, objeto de regularização pela Prefeitura Municipal, processo administrativo sob o nº 5.543/2023, da área de 338,9 m² localizada no bairro/núcleo **ALTO** com a descrição georreferenciada a seguir:

G.i. Geotecnologia, Sistemas e Aerolevantamentos Ltda.

CNPJ 08.953.316/0001-00

Rua Getúlio Vargas nº 304 – Bairro Alto da Boa Vista – Itumbiara-Goiás- CEP 75523-170



+55 64 3433 1522



comercial@geourbano.com.br



www.geourbano.com.br



Núcleo: Alto

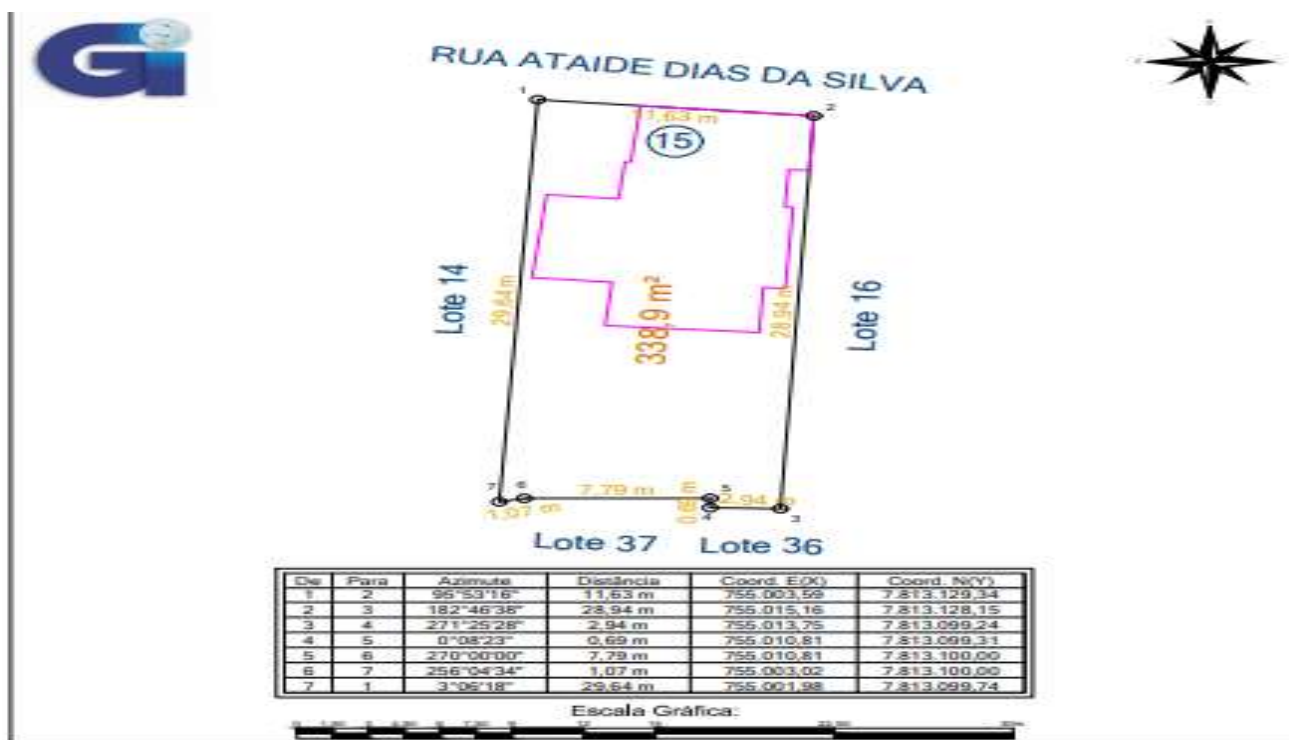
Área: 338,9 m²

Perímetro: 82,70 m.

Município: Campo Florido/MG

MEMORIAL DESCRITIVO:

O Lote de terreno sob nº15 da Quadra E, no município de Campo Florido-MG, comarca de Uberaba-MG, confrontando com, **RUA ATAÍDE DIAS DA SILVA, PRAÇA 02, RUA MARIA AGRIPINA DA SILVA E RUA JOAQUIM ANTONIO DE AZEVEDO**, de formato irregular, abrangendo uma área de **338,9 m²** (trezentos e trinta e oito metros quadrados e noventa décimos quadrados) e um perímetro de 82,70m.



G.i. Geotecnologia, Sistemas e Aerolevantamentos Ltda.

CNPJ 08.953.316/0001-00

Rua Getúlio Vargas nº 304 – Bairro Alto da Boa Vista – Itumbiara-Goiás- CEP 75523-170



+55 64 3433 1522



comercial@geourbano.com.br



www.geourbano.com.br



Notificada: Fica a Sra. **MARIA ALICE RODRIGUES, CPF- 108.049.786-20**, notificada, na qualidade de confrontante do imóvel abaixo descrito, objeto de regularização pela Prefeitura Municipal, processo administrativo sob o nº 5.543/2023, da área de 841,27m² localizada no bairro/núcleo **ALTO** com a descrição georreferenciada a seguir:

Núcleo: Alto

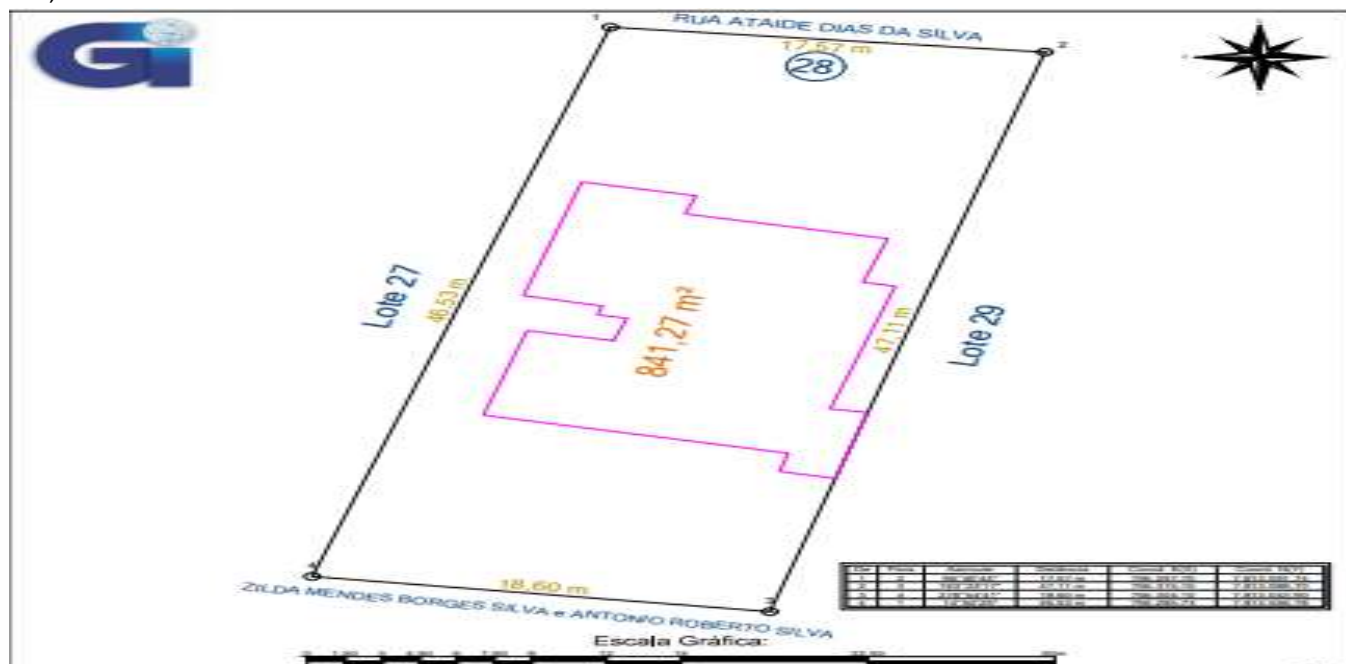
Área: 841,27 m²

Perímetro: 129,81m.

Município: Campo Florido/MG

MEMORIAL DESCRITIVO:

O **Lote de terreno sob nº 28 da Quadra A**, no município de Campo Florido - MG, comarca de Uberaba - MG, confrontando com, **RUA MARIA AGRIPINA DA SILVA, RUA ATAIDE DIAS DA SILVA, ESTRADA MUNICIPAL, ZILDA MENDES BORGES SILVA e ANTONIO ROBERTO SILVA e RUA FRANCISCO ALFREDO DA SILVA**, de formato irregular, abrangendo uma área de **841,27 m²**(oitocentos e quarenta e um metros quadrados e vinte e sete décimos quadrados) e um perímetro de 129,81 m.



G.i. Geotecnologia, Sistemas e Aerolevantamentos Ltda.

CNPJ 08.953.316/0001-00

Rua Getúlio Vargas nº 304 – Bairro Alto da Boa Vista – Itumbiara-Goiás- CEP 75523-170



+55 64 3433 1522



comercial@geourbano.com.br



www.geourbano.com.br



Notificados: Fica a Sra. **MARIA DE JESUS**, CPF- 776.934.186-87 e Sr. **JESUS DIONIZIO DOS SANTOS**, CPF-144.690.906-97, notificados, na qualidade de confrontantes do imóvel abaixo descrito, objeto de regularização pela Prefeitura Municipal, processo administrativo sob o nº 5.543/2023, da área de **359,57m²** localizada no bairro/núcleo **ALTO** com a descrição georreferenciada a seguir:

Núcleo: Alto

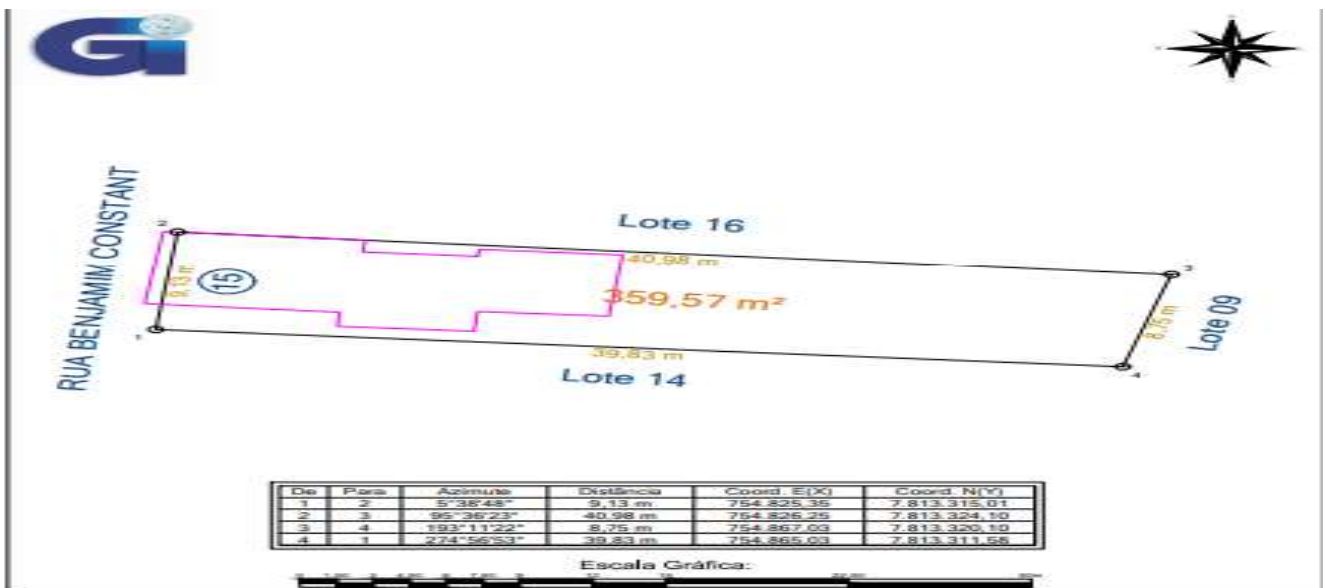
Área: 359,57m²

Perímetro: 98,69m.

Município: Campo Florido/MG

MEMORIAL DESCRITIVO:

O Lote de terreno sob nº15 da Quadra J, no município de Campo Florido-MG, comarca de Uberaba-MG, confrontando com, RUA SANTA CATARINA, RUA PARANA e RUA BENJAMIM CONSTANT, de formato irregular, abrangendo uma área de **359,57 m²** (trezentos e cinquenta e nove metros quadrados e cinquenta e sete decímetros quadrados) e um perímetro de 98,69m.



Notificado: Fica o Sr. **LOURENÇO JOSÉ FERREIRA**, CPF- 182.290.856-68, notificado, na qualidade de confrontante do imóvel abaixo descrito, objeto de regularização pela Prefeitura Municipal, processo administrativo sob o nº 5.543/2023, da área de 400,00 m² localizada no bairro/núcleo **ALTO** com a descrição georreferenciada a seguir:

Núcleo: Alto

Área: 400,00 m²

G.i. Geotecnologia, Sistemas e Aerolevantamentos Ltda.

CNPJ 08.953.316/0001-00

Rua Getúlio Vargas nº 304 – Bairro Alto da Boa Vista – Itumbiara-Goiás- CEP 75523-170



+55 64 3433 1522



comercial@geourbano.com.br



www.geourbano.com.br

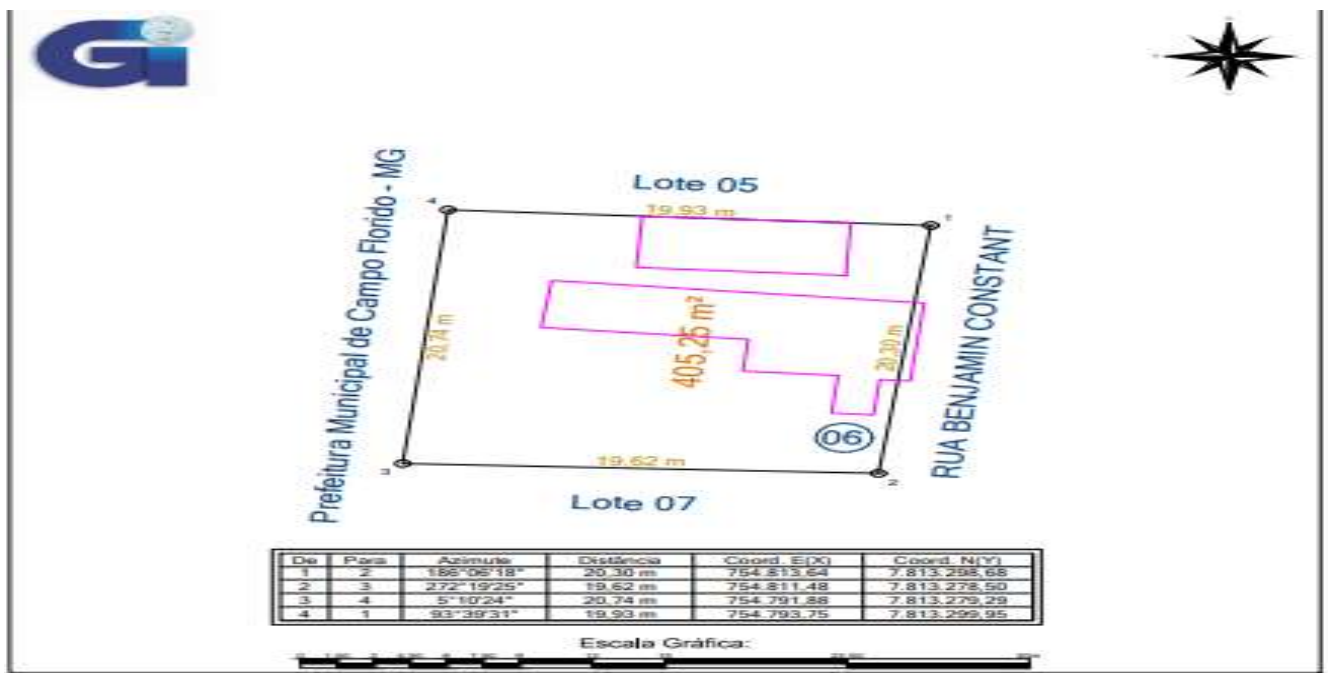


Perímetro: 80,59m

Município: Campo Florido/MG

MEMORIAL DESCRITIVO:

O Lote de terreno sob nº 06 da Quadra I, no município de Campo Florido - MG, comarca de Uberaba - MG, confrontando com, **RUA SANTA CATARINA, RUA BENJAMIN CONSTANT, RUA GOVERNADOR VALADARES e Prefeitura Municipal de Campo Florido - MG**, de formato irregular, abrangendo uma área de **405,25 m²** (quatrocentos e cinco metros quadrados e vinte e cinco décimos quadrados) e um perímetro de 80,59 m.



Notificada: Fica a Sra. **LUANA MARTINS SIGNORI NUNES, CPF-142.771.886-56**, notificada, na qualidade de confrontante do imóvel abaixo descrito, objeto de regularização pela Prefeitura Municipal, processo administrativo sob o nº 5.543/2023, da área de 222,95 m² localizada no bairro/núcleo **ALTO** com a descrição georreferenciada a seguir:

Núcleo: Alto

Área: 222,95 m²

G.i. Geotecnologia, Sistemas e Aerolevantamentos Ltda.

CNPJ 08.953.316/0001-00

Rua Getúlio Vargas nº 304 – Bairro Alto da Boa Vista – Itumbiara-Goiás- CEP 75523-170



+55 64 3433 1522



comercial@geourbano.com.br



www.geourbano.com.br

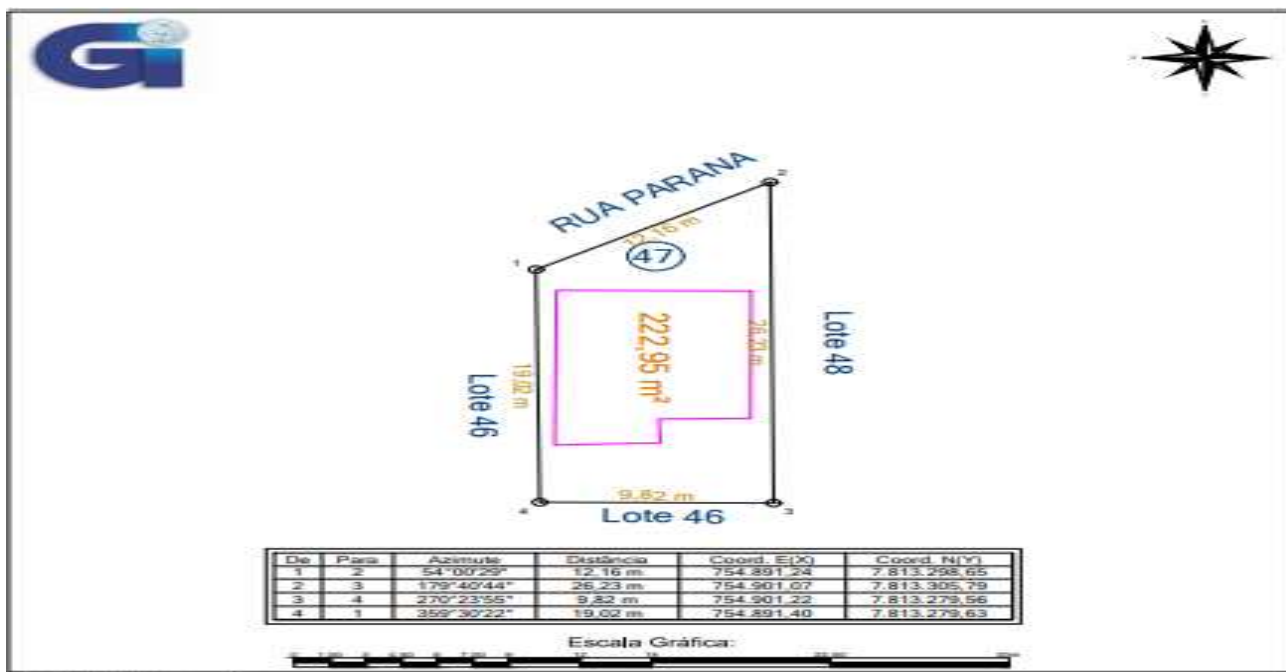


Perímetro: 67,23m

Município: Campo Florido/MG

MEMORIAL DESCRITIVO:

O Lote de terreno sob nº 47 da Quadra H, no município de Campo Florido - MG, comarca de Uberaba - MG, confrontando com, **PEDRO FELICIANO, EURÍPEDES FILMIANO DA SILVA, ESTRADA MUNICIPAL, RUA UBERABA, RUA BENJAMIN CONSTANT, RUA PARANA e RUA SANTA CATARINA**, de formato irregular, abrangendo uma área de **222,95 m²** (duzentos e vinte e dois metros quadrados e noventa e cinco decímetros quadrados) e um perímetro de 67,23 m.



Notificados: Fica o **ESPÓLIO DE EURÍPEDES DE OLIVEIRA MELO, CPF-341.199.816-49** e **ESPÓLIO DE MESSIAS CÂNDIDA DE MELO, CPF-632.454.506-72**, notificados, na qualidade de confrontantes do imóvel abaixo descrito, objeto de regularização pela Prefeitura Municipal, processo administrativo sob o nº 5.543/2023, da área de 195,26 m² localizada no bairro/núcleo **ALTO** com a descrição georreferenciada a seguir:

G.i. Geotecnologia, Sistemas e Aerolevantamentos Ltda.

CNPJ 08.953.316/0001-00

Rua Getúlio Vargas nº 304 – Bairro Alto da Boa Vista – Itumbiara-Goiás- CEP 75523-170



+55 64 3433 1522



comercial@geourbano.com.br



www.geourbano.com.br



Núcleo: Alto

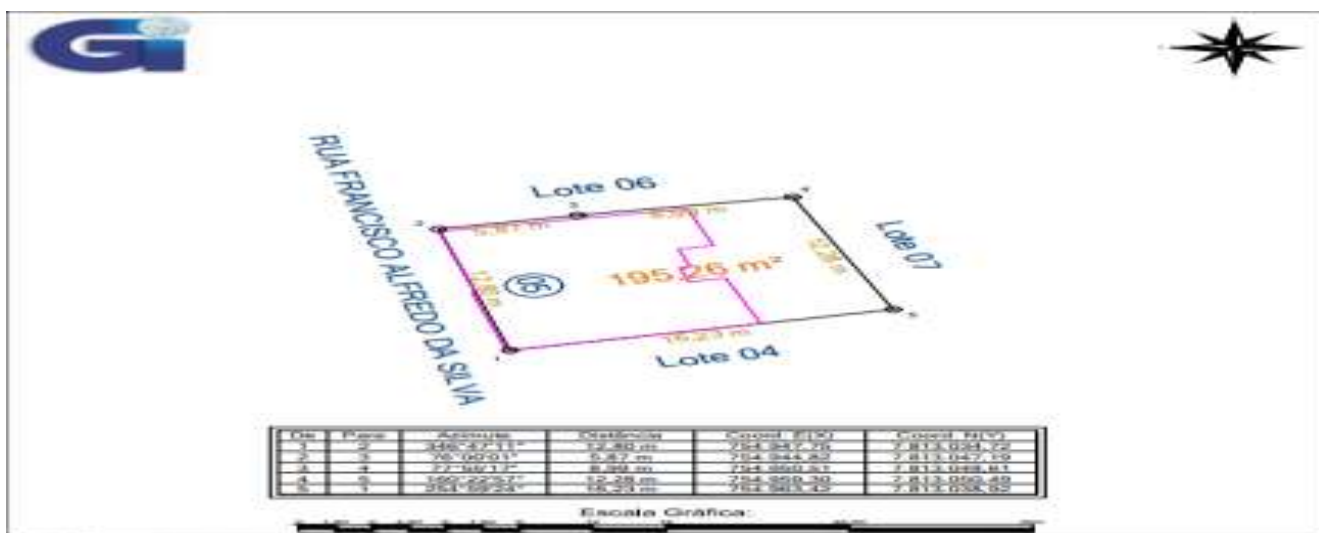
Área: 195,26 m²

Perímetro: 56,17 m

Município: Campo Florido/MG

MEMORIAL DESCRITIVO:

O Lote de terreno sob nº 05 da Quadra A, no município de Campo Florido - MG, comarca de Uberaba - MG, confrontando com, **RUA MARIA AGRIPINA DA SILVA, RUA ATAIDE DIAS DA SILVA, ESTRADA MUNICIPAL, ZILDA MENDES BORGES SILVA e ANTONIO ROBERTO SILVA e RUA FRANCISCO ALFREDO DA SILVA**, de formato irregular, abrangendo uma área de **195,26 m²** (cento e noventa e cinco metros quadrados e vinte e seis decímetros quadrados) e um perímetro de 56,17 m.



Como os imóveis são **confrontantes da área demarcada** NOTIFICO-OS para que se **manifeste, caso queira, no prazo de 30 dias**, sob pena de a ausência de impugnação implicar na perda de eventual direito que o notificado titularize sobre o imóvel objeto da Reurb, nos termos do art. 20, §6º da Lei nº 13.465/2017, ciente de que a notificação não será renovada no caso de titulação final a ser outorgada.

G.i. Geotecnologia, Sistemas e Aerolevantamentos Ltda.

CNPJ 08.953.316/0001-00

Rua Getúlio Vargas nº 304 – Bairro Alto da Boa Vista – Itumbiara-Goiás- CEP 75523-170



+55 64 3433 1522



comercial@geourbano.com.br



www.geourbano.com.br



Os documentos referentes à Regularização estão à disposição para consulta na sede da Prefeitura Municipal, localizada na sede da Prefeitura Municipal de Campo Florido/MG, Praça Eteocles Silva, nº 78, **Centro** deste Município, onde também receberá eventual impugnação ou anuência expressa.

GUILHERME TOMAZ DE FREITAS JUNIOR
Presidente Comissão de Reurb

G.i. Geotecnologia, Sistemas e Aerolevantamentos Ltda.

CNPJ 08.953.316/0001-00

Rua Getúlio Vargas nº 304 – Bairro Alto da Boa Vista – Itumbiara-Goiás- CEP 75523-170



+55 64 3433 1522



comercial@geourbano.com.br



www.geourbano.com.br